

tel:+386-2-320-28-17,fax:+386-2-320-28-16,
mobil:+386-41-712-184, SWIFT:KBMASI2X;
IBAN:SI56041010110011713(NovaKB Md.d.);
IDzaDDV:SI36467871;info@geo-sistemi.si;
http://www.geo-sistemi.si/

geoSISTEMI

geodetske storitve

Samo Lenarčič s.p.

Koseskega 24, SI-2000 Maribor

www.geo-sistemi.si

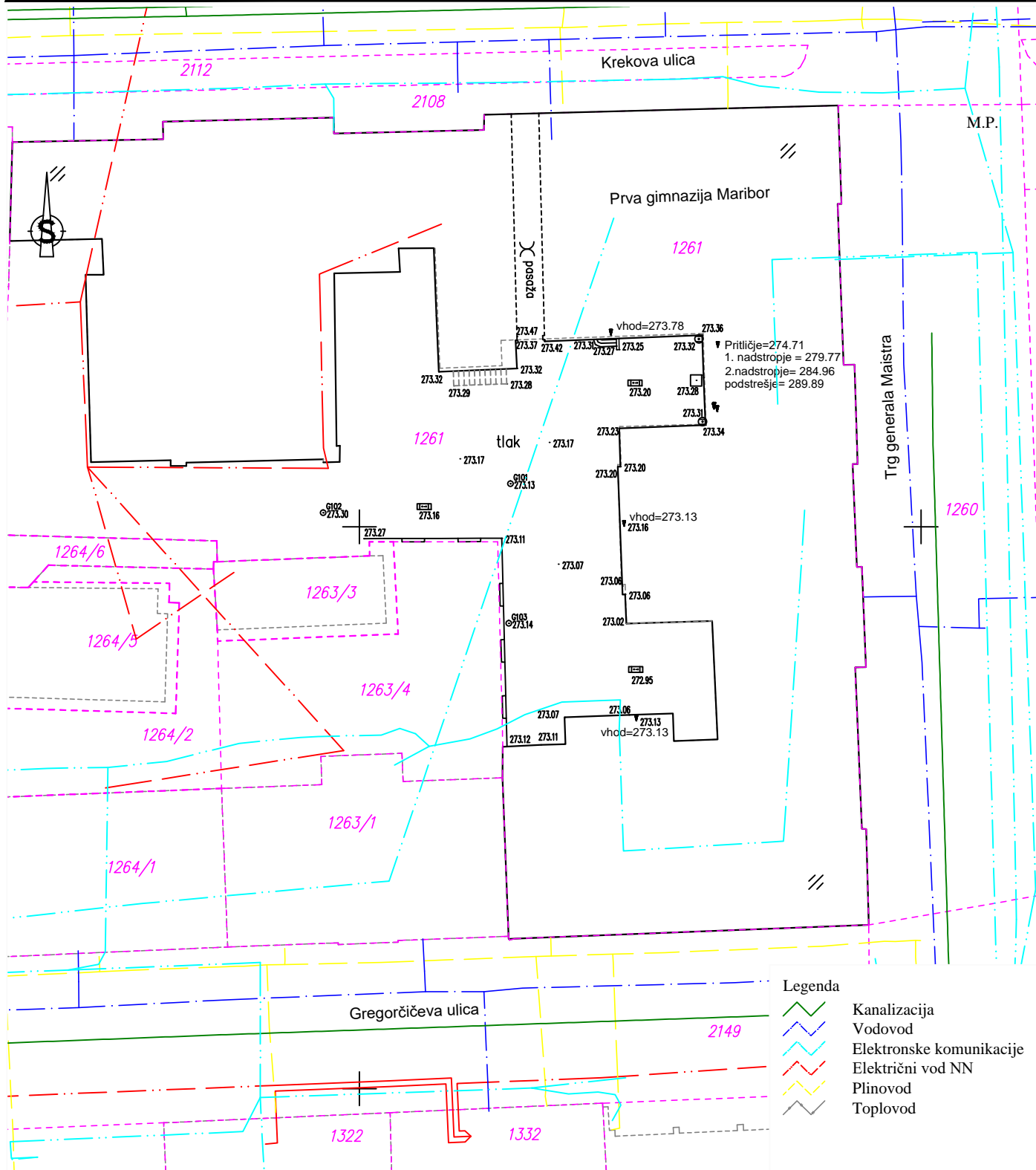
GEODETSKI NAČRT

Številka postopka:	Geo0531 – Gp2/23
Naročnik:	PROPLUS d.o.o., Strma ulica 8, 2000 Maribor
Zadeva:	Geodetski načrt
Katastrska občina:	657 - Maribor grad
Parcelna številka:	1261
Datum:	11.1.2023
Geodetsko podjetje:	GEO SISTEMI, geodezija, informatika Samo Lenarčič univ.dipl.ing.geod., S.P. Koseskega ulica 24, 2000 Maribor
Pooblaščen geodet:	Vid Grahor univ.dipl.ing.geod.







VID GRAHOR
univ.dipl.inž.geod.
IZS PI Geo0531

GEODETSKI NAČRT

KATASTRSKA OBCINA	657 - Maribor grad	Naročnik	Dne	Ime in priimek
PARCELA	1261		4.1.2023	
ŠT. POSTOPKA	Geo0531-Gp2/23	Meritve izvedel	10.1.2023	V. Grahor univ.dipl.ing.geod.
MERILO	1 : 500	Potrdil	11.1.2023	



Legenda

-  Kanalizacija
-  Vodovod
-  Elektronske komunikacije
-  Električni vod NN
-  Plinovod
-  Toplovod

CERTIFIKAT GEODETSKEGA NAČRTA

1. Naročnik geod. načrta: PROPLUS d.o.o., Strma ulica 8, 2000 Maribor
(ime in priimek fizične osebe oz. firma družbe)

2. Pooblaščen geodet: Vid Grahor, IZS PI Geo 0531
(ime in priimek odgovornega geodeta, ident. št. odgovornega geodeta)

potrjujem,

da je geodetski načrt številka: Geo0531 – Gp2/23
(številka geodetskega načrta)

izdelan skladno s predpisi in z namenom uporabe, opredeljenim v točki 3. tega certifikata.

3. Namen uporabe geodetskega načrta: (ustrezno označi)

- za pripravo projektne dokumentacije za graditev objekta
- za pripravo lokacijskega načrta
- geodetski načrt novega stanja zemljišča
- drug namen: _____

4. Podatki o vsebini geodetskega načrta:

Katastrska občina: 657 - Maribor grad

Številka parcele 1261

Podatki	Vir podatkov	Institucija	Datum	Natančnost
Geodetski načrt	Geodetska izmera	Geo Sistemi, Samo Lenarčič univ.dipl.ing. geod.,s.p.	10.1.2023	10 cm
Zemljiški kataster	ZKN/ZKP	Geodetska uprava Republike Slovenije	10.1.2023	~ do 0.05 m
Gospodarska javna infrastruktura	GURS	Geodetska uprava Republike Slovenije	10.1.2023	~ do nekaj metrov

Geodetski načrt je izdelan v državnem D96/TM koordinatnem sistemu.

Višinski koordinatni sistem je »SVS2010 / datum Koper«.

5. Pogoji za uporabo geodetskega načrta:

Geodetski načrt se lahko uporabi za namen, za katerega je bil izdelan. Uporaba v druge namene je dovoljena samo s posvetom z odgovornim geodetom, ki je geodetski načrt izdelal. Natančnejši podatki o poteku izmere so na razpolago pri geodetskemu podjetju.

Maribor, 11.1.2023

(kraj, datum)

VID GRAHOR
univ.dipl.inž.geod.
IZS PI Geo0531

(osebni žig in podpis pooblaščenega geodeta)